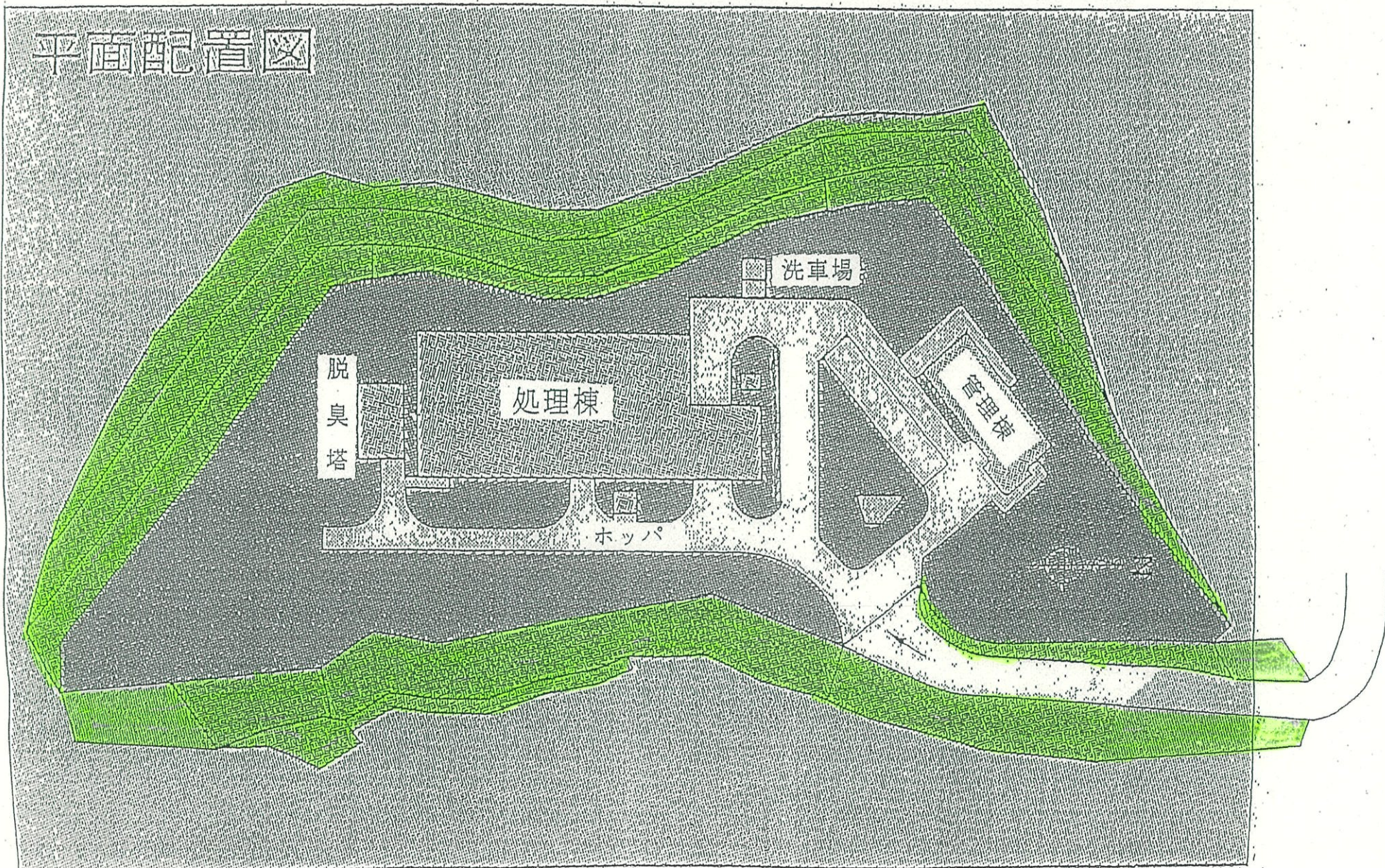
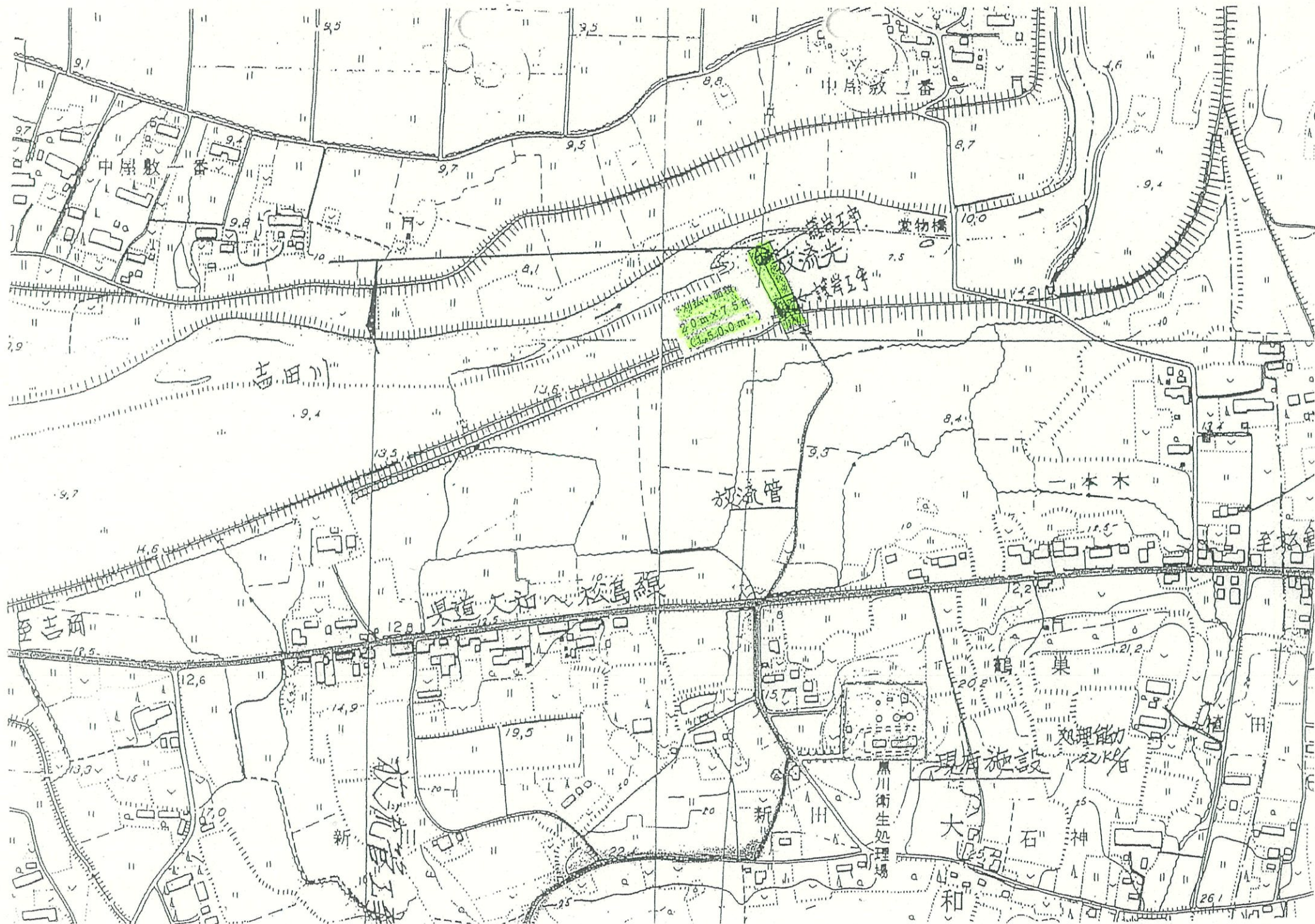


除草箇所

平面配置図





光流管
2.0m x 7.5m
(150.0 m³)

吉田川

放流管

東海道本線

一本木

鶴巢

現有施設

黒川衛生処理場

大石

9.7

9.4

13.5

13.5

9.5

8.4

4.6

12.6

14.9

19.5

15.7

21.2

9.1

9.5

9.5

9.7

9.5

8.8

7.5

10.0

4.6

9.4

2.9

10

至吉岡

17.5

13.3

15

7.0

新

新

和

261

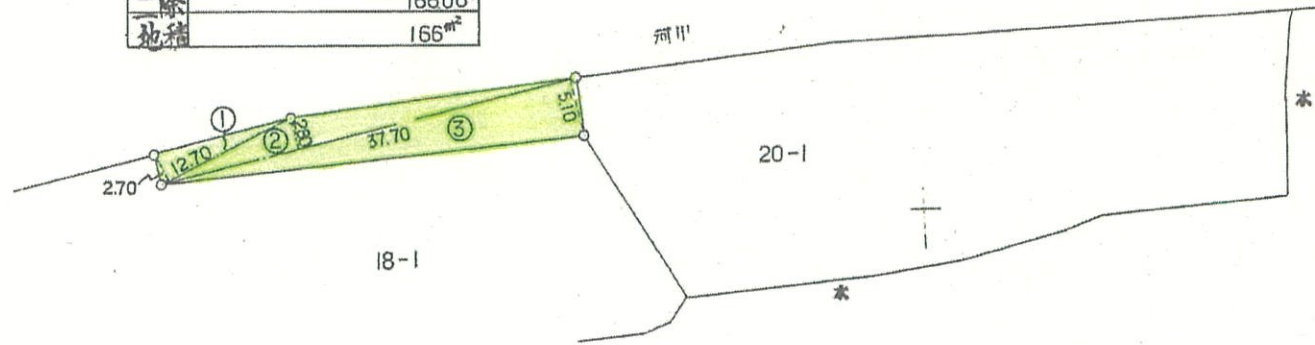
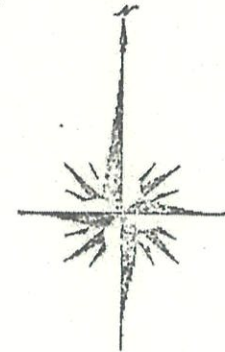
地 番

地 積 測 量 図

土地の所在 黒川郡大和町鶴巣大平字下碓

↑
放流口

1	12.70×2.70	=34.29
2+3	$37.70 \times (2.80 + 5.10)$	=297.83
計		332.12
一除		166.06
地積		166 ^{m²}



作製者

大和町

(年 月 日作成)

申請人

被代位者

代位者 宮城県黒川郡大和町長 浅野多一郎

縮尺

1/500